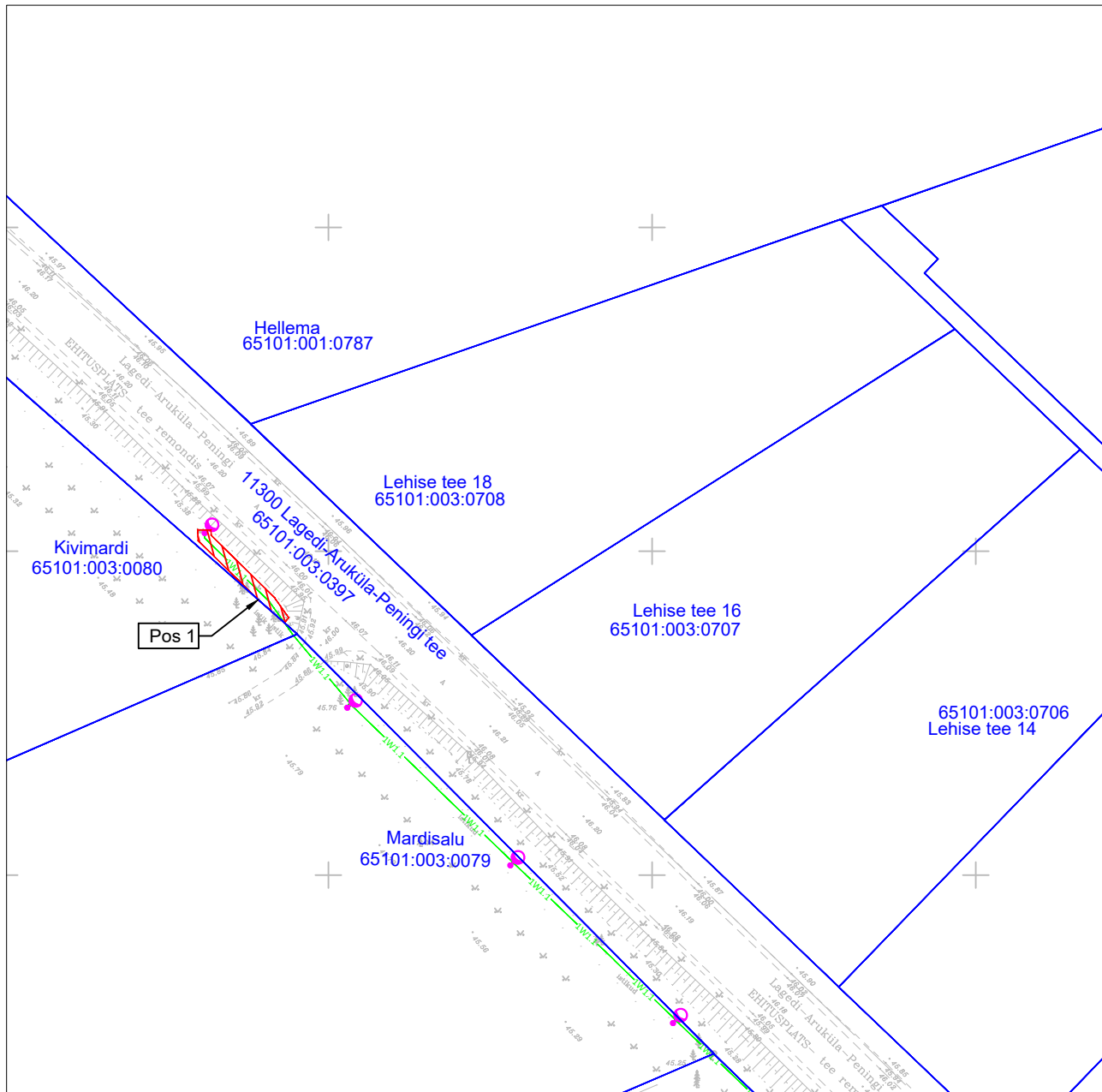


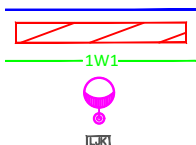
Kasutusõigusega koormatava ala plaan
Kalesi küla, 11300 Lagedi-Aruküla-Peningi tee
Katastri nr. 65101:003:0397
M 1:1000

Plaan 1



Jrk nr	IKÕ ala Pos nr (plaanil)	Kinnistu registriosa number	Katastriüksuse tunnus, nimi ja sihiotstarve;	Asukoht riigitee (nr ja nimi) suhtes (lõigu algus ja lõpp km);	Ala pindala ruutmeetrites m²
1	Pos 1	5683350	65101:003:0397; 11300 Lagedi-Aruküla- Peningi tee; Transpordimaa 100%	11300 Lagedi-Aruküla- Peningi tee km 11,51 - 11,53	36

TINGMÄRGID

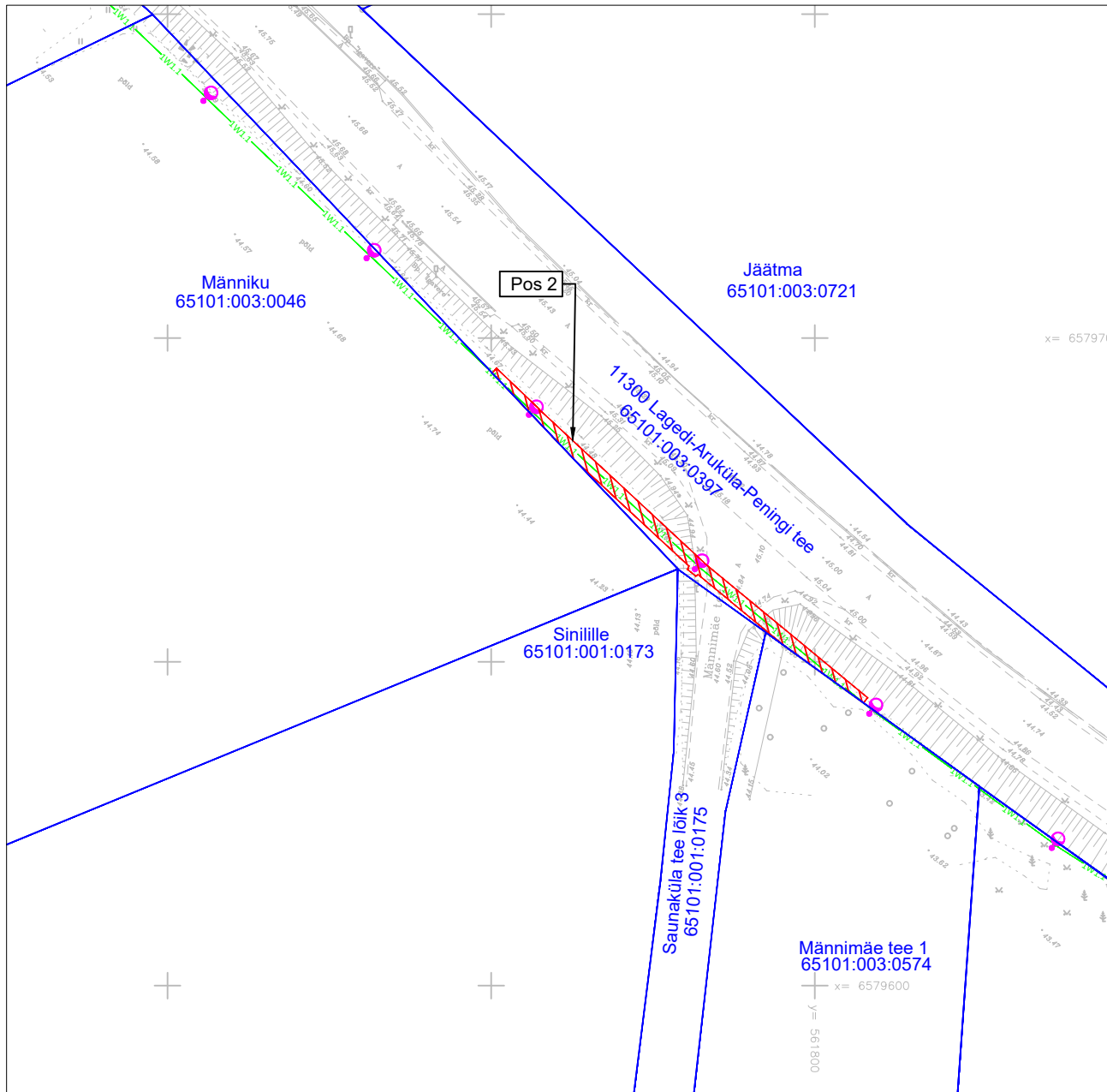


Katastripiir
Kasutusõiguse ala
Projekteeritud madalpinge maakaabel
Projekteeritud valgustusmast
Valgustuse juhtimiskilp

Töö tellija: Raasiku Vallavalitsus
Lagedi-Aruküla-Peningi maantee äärse kergliiklustee esimese etapi projekteerimine
Töö nr. 22375
Koostas: Sander Kulp
Hepta Group Energy OÜ projekteerija

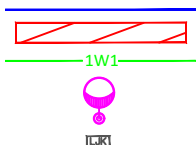
Kasutusõigusega koormatava ala plaan
Kalesi küla, 11300 Lagedi-Aruküla-Peningi tee
Katastri nr. 65101:003:0397
M 1:1000

Plaan 2



Jrk nr	IKÕ ala Pos nr (plaanil)	Kinnistu registriosas number	Katastriüksuse tunnus, nimi ja sihiotstarve;	Asukoht riigitee (nr ja nimi) suhtes (lõigu algus ja lõpp km);	Ala pindala ruutmeetrites m²
1	Pos 2	5683350	65101:003:0397; 11300 Lagedi-Aruküla- Peningi tee; Transpordimaa 100%	11300 Lagedi-Aruküla- Peningi tee km 12,16- 12,23	137

TINGMÄRGID

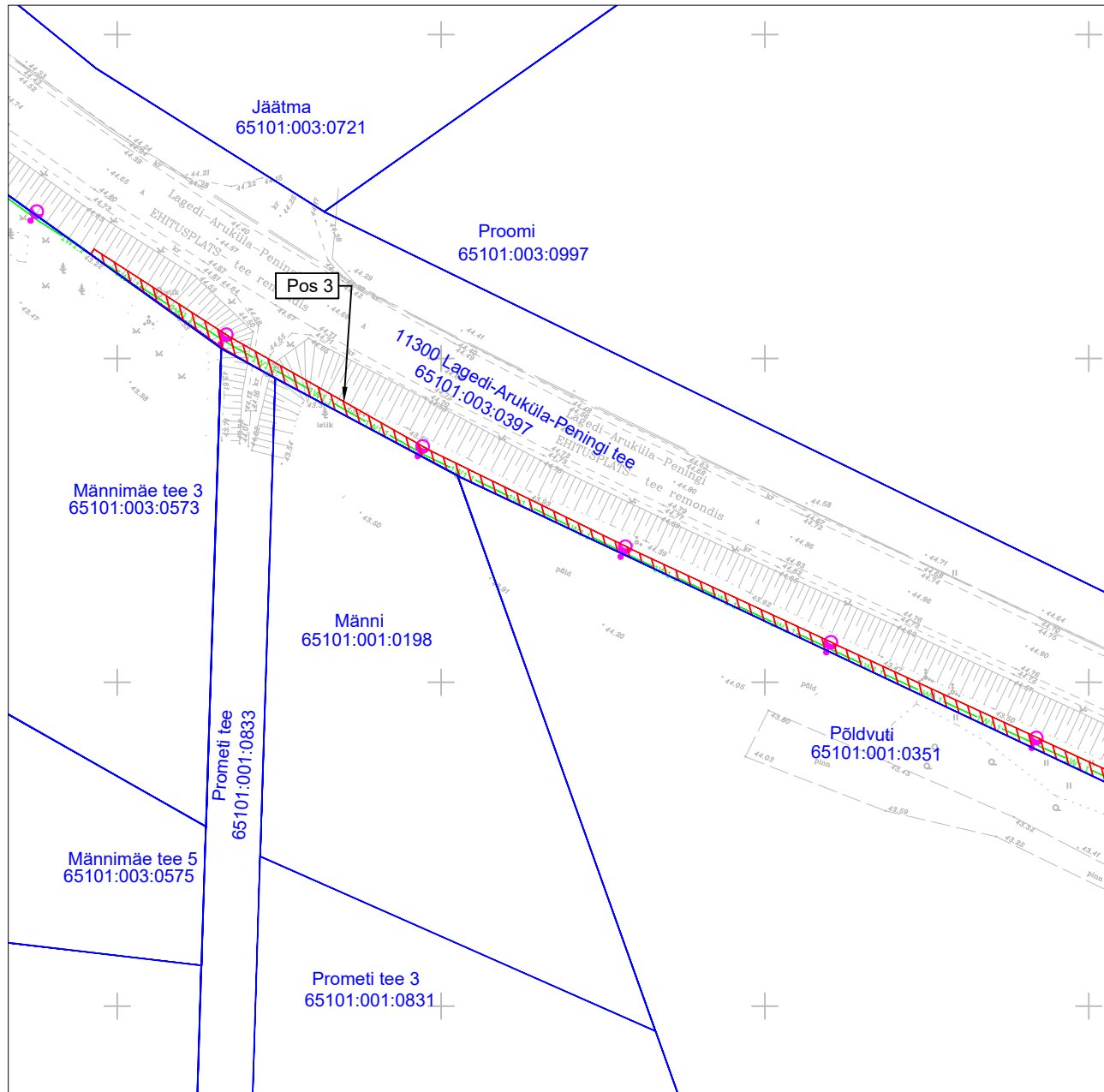


Katastripiir
Kasutusõiguse ala
Projekteeritud madalpinge maakaabel
Projekteeritud valgustusmast
Valgustuse juhtimiskilp

Töö tellija: Raasiku Vallavalitsus
Lagedi-Aruküla-Peningi maantee äärse kergliiklustee esimese etapi projekteerimine
Töö nr. 22375
Koostas: Sander Kulp
Hepta Group Energy OÜ projekteerija

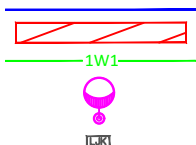
Kasutusõigusega koormatava ala plaan
Kalesi küla, 11300 Lagedi-Aruküla-Peningi tee
Katastri nr. 65101:003:0397
M 1:1000

Plaan 3



Jrk nr	IKÕ ala Pos nr (plaanil)	Kinnistu registriosa number	Katastriüksuse tunnus, nimi ja sihiotstarve;	Asukoht riigitee (nr ja nimi) suhtes (lõigu algus ja lõpp km);	Ala pindala ruutmeetrites m ²
1	Pos 3	5683350	65101:003:0397; 11300 Lagedi-Aruküla- Peningi tee; Transpordimaa 100%	11300 Lagedi-Aruküla- Peningi tee km 12,28 - 12,90	1147

TINGMÄRGID

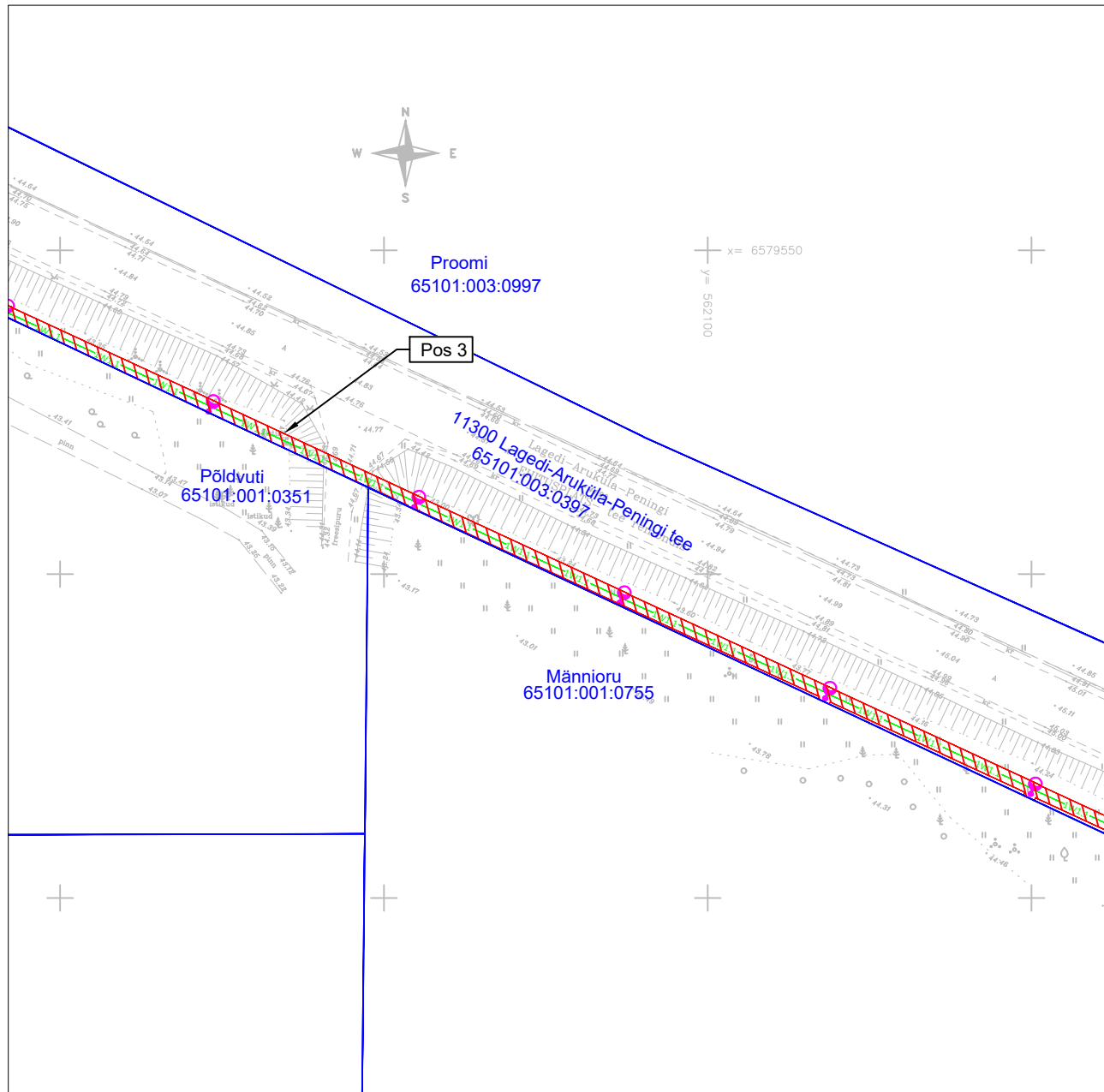


Katastripiir
Kasutusõiguse ala
Projekteeritud madalpinge maakaabel
Projekteeritud valgustusmast
Valgustuse juhtimiskilp

Töö tellija: Raasiku Vallavalitsus
Lagedi-Aruküla-Peningi maantee äärse kergliiklustee esimese etapi projekteerimine
Töö nr. 22375
Koostas: Sander Kulp
Hepta Group Energy OÜ projekteerija

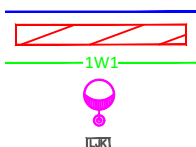
Kasutusõigusega koormatava ala plaan
Kalesi küla, 11300 Lagedi-Aruküla-Peningi tee
Katastri nr. 65101:003:0397
M 1:1000

Plaan 4



Jrk nr	IKÕ ala Pos nr (plaanil)	Kinnistu registriosa number	Katastriüksuse tunnus, nimi ja sihiotstarve;	Asukoht riigitee (nr ja nimi) suhtes (lõigu algus ja lõpp km);	Ala pindala ruutmeetrites m ²
1	Pos 3	5683350	65101:003:0397; 11300 Lagedi-Aruküla- Peningi tee; Transpordimaa 100%	11300 Lagedi-Aruküla- Peningi tee km 12,28 - 12,90	1147

TINGMÄRGID

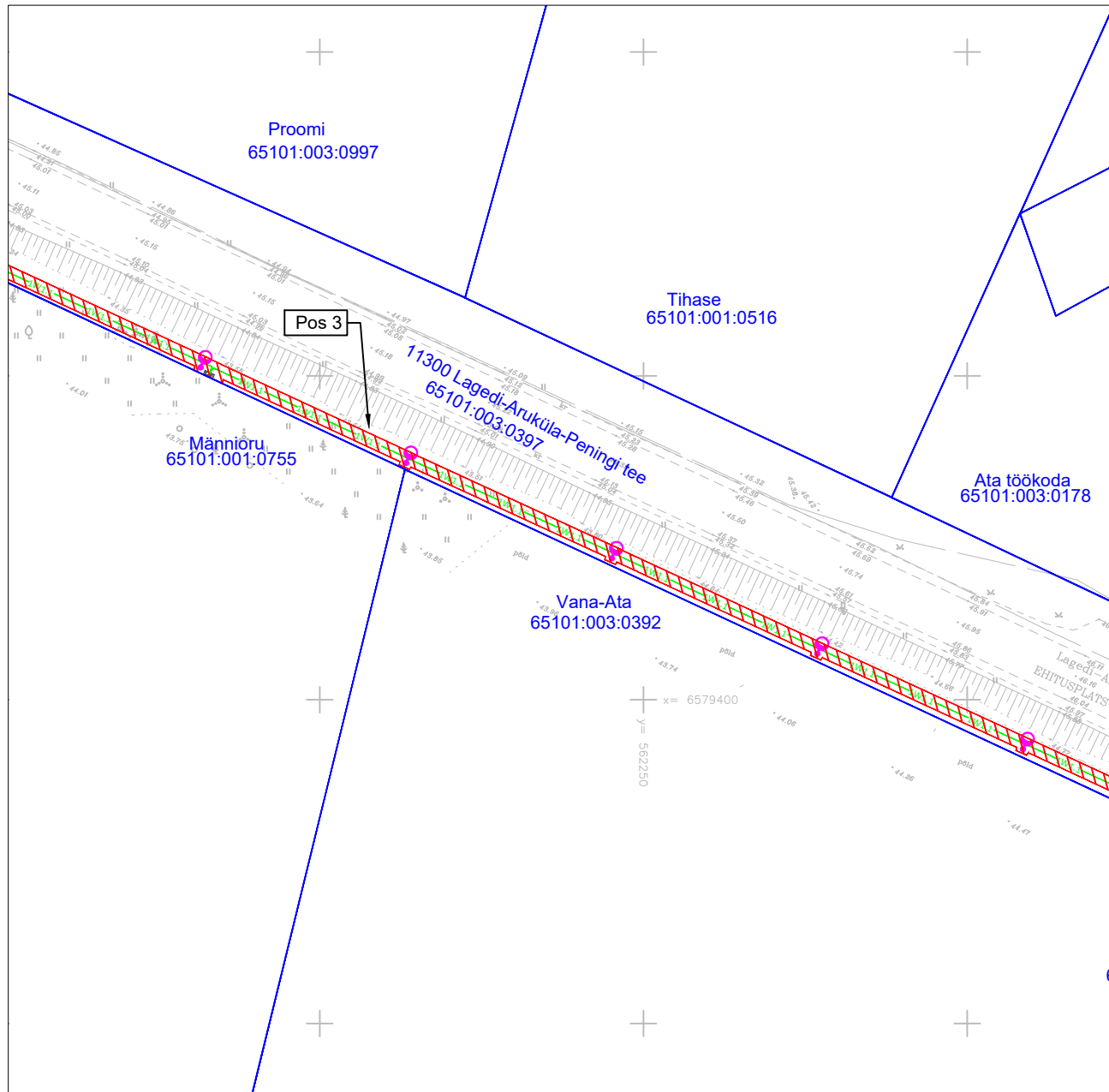


- Katastripiir
Kasutusõiguse ala
Projekteeritud madalpinge maakaabel
Projekteeritud valgustusmast
Valgustuse juhtimiskilp

Töö tellija: Raasiku Vallavalitsus
Lagedi-Aruküla-Peningi maantee äärse kergliiklustee esimese etapi projekteerimine
Töö nr. 22375
Koostas: Sander Kulp
Hepta Group Energy OÜ projekteerija

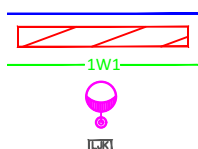
Kasutusõigusega koormatava ala plaan
Kalesi küla, 11300 Lagedi-Aruküla-Peningi tee
Katastri nr. 65101:003:0397
M 1:1000

Plaan 5



Jrk nr	IKÕ ala Pos nr (plaanil)	Kinnistu registriosa number	Katastriüksuse tunnus, nimi ja sihiotstarve;	Asukoht riigitee (nr ja nimi) suhtes (lõigu algus ja lõpp km);	Ala pindala ruutmeetrites m²
1	Pos 3	5683350	65101:003:0397; 11300 Lagedi-Aruküla- Peningi tee; Transpordimaa 100%	11300 Lagedi-Aruküla- Peningi tee km 12,28 - 12,90	1147

TINGMÄRGID

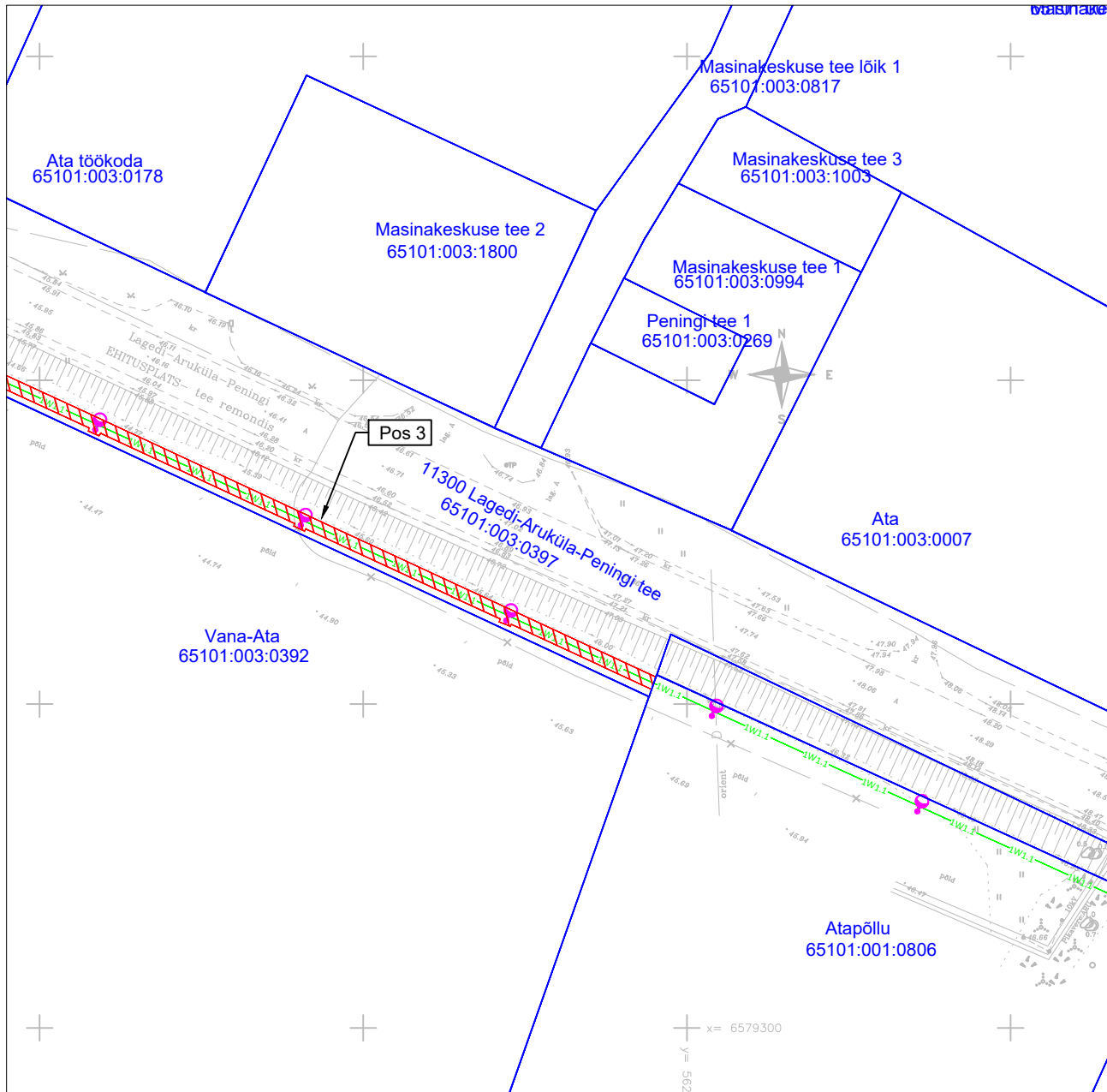


Katastripiir
Kasutusõiguse ala
Projekteeritud madalpinge maakaabel
Projekteeritud valgustusmast
Valgustuse juhtimiskilp

Töö tellija: Raasiku Vallavalitsus
Lagedi-Aruküla-Peningi maantee äärse kergliiklustee esimese etapi projekteerimine
Töö nr. 22375
Koostas: Sander Kulp
Hepta Group Energy OÜ projekteerija

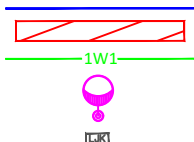
Kasutusõigusega koormatava ala plaan
Kalesi küla, 11300 Lagedi-Aruküla-Peningi tee
Katastri nr. 65101:003:0397
M 1:1000

Plaan 6



Jrk nr	IKÕ ala Pos nr (plaanil)	Kinnistu registriosa number	Katastriüksuse tunnus, nimi ja sihiotstarve;	Asukoht riigitee (nr ja nimi) suhtes (lõigu algus ja lõpp km);	Ala pindala ruutmeetrites m ²
1	Pos 3	5683350	65101:003:0397; 11300 Lagedi-Aruküla- Peningi tee; Transpordimaa 100%	11300 Lagedi-Aruküla- Peningi tee km 12,28 - 12,90	1147

TINGMÄRGID

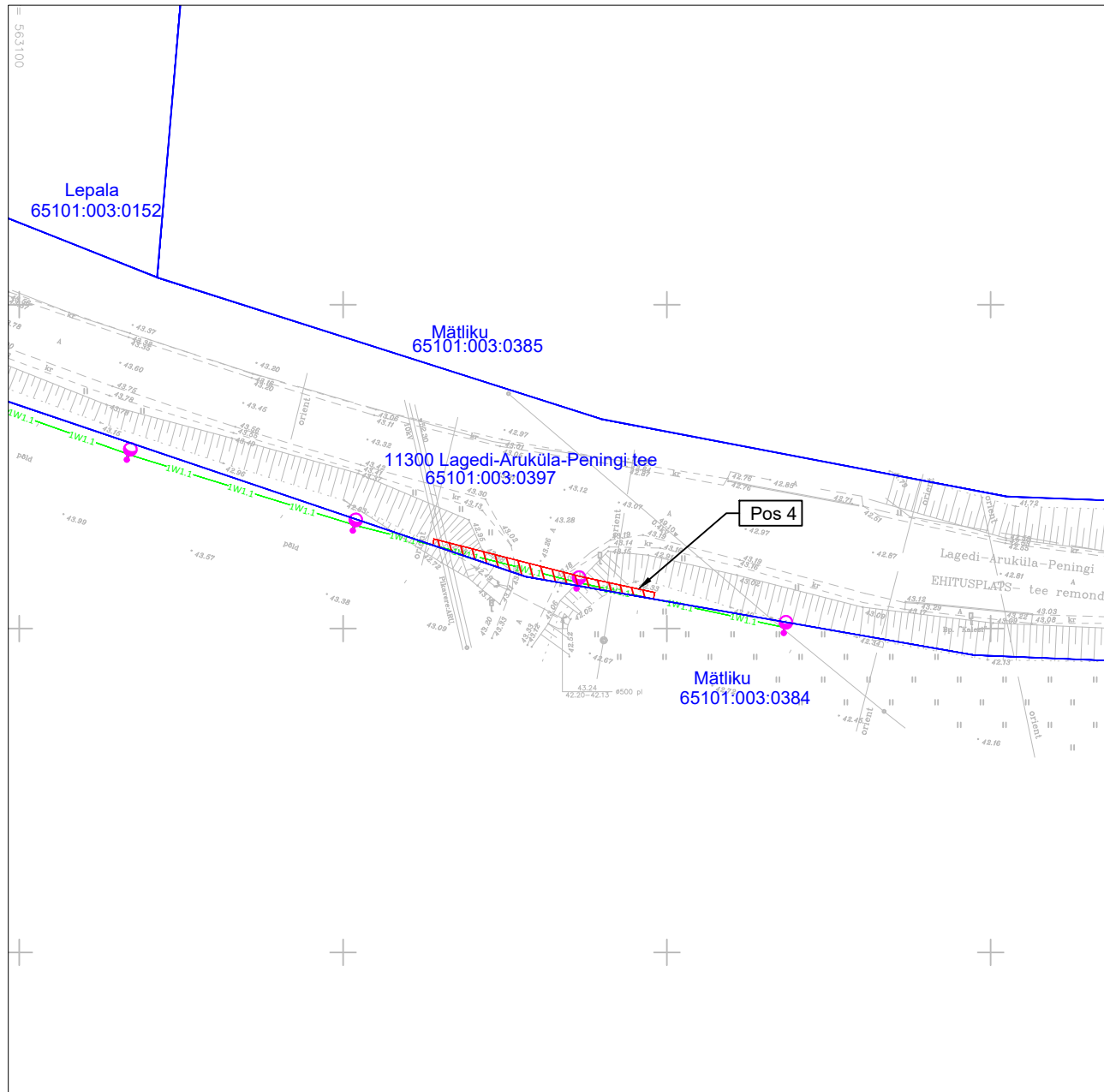


- Katastripiir
Kasutusõiguse ala
Projektseeritud madalpinge maakaabel
Projektseeritud valgustusmast
Valgustuse juhtimiskilp

Töö tellija: Raasiku Vallavalitsus
Lagedi-Aruküla-Peningi maantee äärse kergliiklustee esimese etapi projekteerimine
Töö nr. 22375
Koostas: Sander Kulp
Hepta Group Energy OÜ projekteerija

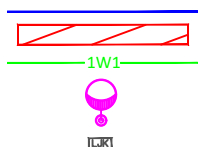
Kasutusõigusega koormatava ala plaan
Kalesi küla, 11300 Lagedi-Aruküla-Peningi tee
Katastri nr. 65101:003:0397
M 1:1000

Plaan 7



Jrk nr	IKÕ ala Pos nr (plaanil)	Kinnistu registriosas number	Katastriüksuse tunnus, nimi ja sihiotstarve;	Asukoht riigitee (nr ja nimi) suhtes (lõigu algus ja lõpp km);	Ala pindala ruutmeetrites m ²
1	Pos 4	5683350	65101:003:0397; 11300 Lagedi-Aruküla- Peningi tee; Transpordimaa 100%	11300 Lagedi-Aruküla- Peningi tee km 13,76 - 13,79	53

TINGMÄRGID



Katastripiir
Kasutusõiguse ala
Projekteeritud madalpinge maakaabel
Projekteeritud valgustusmast
Valgustuse juhtimiskilp

Töö tellija: Raasiku Vallavalitsus
Lagedi-Aruküla-Peningi maantee äärse kergliiklustee esimese etapi projekteerimine
Töö nr. 22375
Koostas: Sander Kulp
Hepta Group Energy OÜ projekteerija